




## EL PARQUE NACIONAL DE LOS PIRINEOS El Midi d'Ossau y los Valles de Aspe y Hecho



### DÍA 1º: LA PEÑA OROEL



Saldremos a las 07:30 de la Ronda de Atocha 12 en dirección a tierras aragonesas. Antes de llegar a Jaca subiremos a una de las cumbres más emblemáticas del **Prepirineo**: la **Peña Oroel**, excelente mirador natural sobre la **Cordillera Pirenaica**. Atravesaremos bonitos bosques de coníferas y subiremos a este sobrecogedor espolón rocoso, que recuerda a la proa de un barco, para disfrutar de una magnífica panorámica de todo el **Pirineo Aragonés**, el **Valle del Aragón** y la **Canal de Berdún**.

**8 km - Subida 585 m - Bajada 585 m - Nivel 3**

### DÍA 2º: AL SUR DEL BISOURÍN

Nuestra jornada de montaña nos llevará del **Valle de Aragiús del Puerto** al de **Hecho**, por el **Collado de lo Foratón**, pasando a los pies de la imponente cumbre del **Bisaurín**. Sus 2.670 m y sus farallones convierten a esta montaña en una de las más destacadas del **Pirineo Aragonés Occidental**. La travesía que os proponemos una algunos de los *planes* o llanuras de montaña que, por efecto del glaciario, suelen sucederse en el Pirineo. Concretamente, nuestro camino, que seguirá las marcas del **GR11**, nos llevará del **Plan de Lizara** al **Plan de Santa Ana**, pasando por valles, bosques y pasos de montaña con excelentes vistas. Tras la ruta iremos a conocer el típico pueblo de **Hecho**, donde podremos tomar algo.

**12 km - Subida 480 m - Bajada 1075 m - Nivel 3**



### DÍA 3º: LOS LAGOS DE AYOUS Y EL MIDI D'OSSAU

Realizaremos una bellísima travesía hacia el **Parc Nacional des Pyrénées**. Recorreremos el **Valle de Canfranc** para comenzar en Astún desde donde ascenderemos al **Ibón de Escalar** y el **Collado de los Monjes**, donde nos asombrará el fantástico paisaje que se divisa. Durante el descenso por la vertiente francesa disfrutaremos de soberbias vistas del **Pico del Midi d'Ossau** y de los **Lagos de Ayous**, conocidos como "los espejos del Ossau" así como de los bosques y valles glaciares de la vertiente norte de los Pirineos.

**15 km - Subida 550 m - Bajada 1250 m - Nivel 3**

### DÍA 4º: EL IBÓN DE ESTANÉS

Como colofón a nuestro viaje descubriremos el magnífico **Ibón de Estanés**. Este gran lago glaciar situado en la vertiente aragonesa es uno de los lugares más emblemáticos del **Pirineo Occidental**. La ruta nos llevará entre hayedos y singulares parajes de montaña hasta el precioso **Valle de Aspe**, situado en la vertiente francesa dentro del **Parc Nacional des Pyrénées**. Sus bosques de gran valor ecológico sirven de refugio a los últimos **Osos Pardos** pirenaicos.

**10 km - Subida 450 m - Bajada 450 m - Nivel 3**

