

SOMIEDO Y LOS VALLES LEONESES DE BABIA Y LACIANA


El último refugio del urogallo

DÍA 1º: LOS BOSQUES DE LA FONTANIECHA

Saldremos de la Ronda de Atocha a las 07:30 en dirección a tierras leonesas. Llegaremos hasta la bella y desconocida comarca de **Laciana** para descubrir un paraíso natural, declarado **Reserva de la Biosfera**, que sirve de refugio a especies en extinción como el **oso pardo** o el singular **urogallo**. Comenzaremos caminando por los maravillosos bosques de **La Fontaniecha**, frondosas y solitarias arboledas formadas por abedules, serbales, acebos y algún tejo. Durante el recorrido descubriremos bonitas brañas, molinos, un canal de época romana y la **cascada del Pimpanón**, precioso salto de agua situado en un sombrío lugar. Finalizaremos la ruta a orillas del río Sil, junto al bonito **embalse de Las Rozas**.




Ruta: 13 km - Subida 710 m - Bajada 820 m - Nivel 3



DÍA 2º: EL PICO MUXIVÉN Y EL VALLE DE LUMAJO


Nos acercaremos al solitario **Valle de Lumajo** para realizar la ascensión más clásica de la comarca: el **Pico Muxivén**, que con 2027 metros es un impresionante mirador sobre toda la cordillera: Cornón, Peña Ubiña, etc. Recorreremos inhóspitos parajes del valle de Laciana disfrutando de un paisaje de origen glaciario, con pequeñas lagunas y agrestes montañas. Veremos también la huella del hombre, en forma de cabañas de teito y explotaciones mineras, y atravesaremos un precioso abedular centenario. Además, conoceremos la magnífica **Cascada del Cervienzo**, que se precipita casi 20 metros en un precioso rincón del valle, y visitaremos el **Centro del Urogallo**, donde conoceremos el hábitat de esta especie y la dura vida de los lacianiegos que incluso tuvieron su propia lengua.




Ruta: 13 km - Subida 630 m - Bajada 900 m - Nivel 3

DÍA 3º: ASCENSIÓN AL CORNÓN

Hoy realizaremos una de las rutas más emblemáticas de Somiedo, la ascensión al **Cornón**. Este pico es el punto más alto del concejo somedano. Levantado sobre cuarcitas blancas, se encuentra tapizado por infinidad de especies de líquenes que, según las condiciones lumínicas y de humedad, le confieren distintos colores, resultando sorprendente su cambiante cromatismo. Durante el trayecto, si se camina en silencio, es fácil observar grupos de **rebecos** pastando. Igualmente, es visible un gran número de **aves rapaces**: ratoneros, cernícalos, halcones abejeros, águilas culebreras y reales, alimoches y buitres leonados, e incluso en algunas ocasiones cigüeñas, pues se trata de uno de los escasos lugares de Asturias desde donde es posible avistar esta especie.




Ruta: 15 km - Subida 720 m - Bajada 800 m - Nivel 3



DÍA 4º: EL VALLE DE SOSAS Y LA LAGUNA GLACIAR DE LA TSAGUNONA

Realizaremos otra apasionante excursión que recorre uno de los rincones naturales más desconocidos de la comarca: el **Valle de Sosas**. Recorreremos caminos y trochas de alta montaña subiendo al **Pico Manteiga**, desde donde tendremos espectaculares panorámicas; gozaremos de impresionantes vistas sobre el **Cornón** y el **Muxivén** así como del modelado glaciar en forma de lagos, lagunillas y pequeños circos de montaña; y descubriremos la solitaria **Laguna de la Tsagunona**, brañas de pastores, saltos de agua y bosquetes de mostajos y robles, disfrutando de una magnífica jornada de montaña.

Ruta: 17 km - Subida 850 m - Bajada 920 m - Nivel 3+



DÍA 5º: LA TEJERA MILENARIA DE BRAÑARRONDA



Como colofón a nuestro magnífico viaje descubriremos la milenaria **Tejeda de Brañarronda**. Este legendario bosque se sitúa en un paraje de gran belleza: un lugar sombrío, misterioso y selvático. Allí encontraremos ejemplares de varios metros de diámetro que nos indican su gran longevidad, así como un variado entorno boscoso: robles, acebos, mostajos y un precioso abedular. Recorreremos maravillosos entornos pastoriles como las **brañas de Murias**, ubicadas en un lugar idílico, y disfrutaremos del rumor del agua y el encanto de unos paisajes casi vírgenes que nos acompañarán durante toda la ruta.

Ruta: 13 km - Subida 820 m - Bajada 840 m - Nivel 3



INFORMACIÓN Y RESERVAS

C/ Ercilla, 28 - 28005 Madrid

Tel. 91 474 2524

www.arawakviajes.com - info@arawakviajes.com

